



VELKOMMEN TIL ØRESTAD

Ørestad er Københavns grønneste bydel og nabo til byens største naturområde. Samtidig ligger bydelen nær lufthavnen og lige op ad motorvejssystemet, men alligevel kun få minutters kørsel med metro fra Københavns centrum.

Københavns mest moderne bydel består af en blanding af boliger, erhverv, uddannelse og kultur.

Metroen er Ørestads livline og forbinder de fire bydele: Ørestad Nord, Amager Fælled Kvarteret, Ørestad City og Ørestad Syd. I dag bor cirka 8.500 i Ørestad, 20.000 studerer og mere end 10.000 går på arbejde i bydelen hver dag.

ØRESTAD NORD
Ørestad Nord er en blandet bydel med kollegieboliger, lejlighedsbyggerier og en række store uddannelses- og kulturinstitutioner, der er med til at skabe et internationalt forsknings- og udviklingsmiljø for kultur, medier og kommunikationsteknologi.

AMAGER FÆLLED KVARTERET
Den del af Amager Fælled Kvarteret, der ligger øst for Sundby Metrostation, blev lokalanlagt i 1999. Psykiatrisk Center Amager, Region H, blev opført som det første byggeri. Desuden ligger her rækkevisene Solstrøben, Ørestad Friskole, børnehaven Småland og den integrerede institution Det Lille Univers. Den vestlige del af kvarteret er endnu ikke lokalanlagt.

ØRESTAD CITY
Ørestad City er bydelen med størst tæthed, som er præget af boliger, børnefamilier, hoteller og internationalt orienterede virksomheder. Kay Fiskers Plads ved Metro- og regionaltogetsstation er det naturlige omdrejningspunkt for bydelens infrastruktur. Det er også her, du finder indkøbscentret Field's, Byparken, Ørestad Skole og Bibliotek.

ØRESTAD SYD

Den sydligste bydel i Ørestad ved Vestamager Metrostation er omgivet af 2.000 hektar fredet natur i form af Kalvebod Fælled. Her er frit udsyn, plads til aktivitet og fred og ro. Den midlertidige aktivitets- og idrætspark PLUG N PLAY ligger på et 25.000 m² stort areal i midten af Ørestad Syd og bruges af borgere fra hele København. I Ørestad Syd finder man flere markante bygningsværker som 8TALLET og Stævnen.

I den nordlige ende af Ørestad Syd anlægges Københavns nye multiarena, en skøjtehal og endnu en folkeskole. Ørestad Syd bliver det kvarter i Ørestad, der får flest beboere. Der bliver boliger til godt 10.000 beboere og arbejdspladser til ca. 15.000 ansatte.

ØRESTAD.DK/BYDELE

ØRESTAD I TAL

- Ørestad strækker sig over fem kilometer fra Islands Brygge til kanten af Kalvebod Fælled og er cirka 600 meter bred.
- Ørestads areal er 310 hektar, hvoraf en tredjedel består af parker og naturområder.
- 80.000 mennesker kommer til at arbejde, 20.000 til at bo, og næsten 20.000 mennesker studerer allerede i Ørestad.
- Der er seks Metrostationer i Ørestad: Islands Brygge, DR Byen, Sundby, Bella Center, Ørestad og Vestamager.
- Det tager 12 minutter at køre med Metroen fra Nørreport til Ørestad Station og 29 minutter fra Ørestad Station til Malmø med regionaltoget.

ØRESTAD.DK/ØRESTADFAKTA



KØBENHAVNS GRØNNESTE BYDEL

Statistikken fortæller, at hver indbygger i Ørestad har godt 128 m² grønne områder at boltre sig på. Det gør Ørestad til Københavns grønneste bydel. Faktisk består en tredjedel af Ørestads areal på 310 hektar af parker eller naturområde.

Hvad enten du bor i Ørestad eller er på besøg, byder bydelen på masser af aktivitetsmuligheder i parker, på legepladser og i de store naturområder, der er nabo til bydelen.

ØRESTAD NORDS GRØNNE ÅNDEHUL

Grønningen ligger mellem Bølgelangen, DR Byen, Karen Blixen Parken, Tietgenkollegiet og KUA. Den Landskabelige Kanal løber gennem området, og her kan nabolagets beboere, studerende og besøgende slappe af på græsplænerne og i hygekrogene. I området findes også en udenørs træningspavillon, multibane (basket, fodbold, hockey m.m.), 7-mands fodboldbane af kunstgræs, hundegård og en naturlegeplads.

PARKERNE I ØRESTAD CITY

Flere steder i Ørestad er det grønne liv tænkt ind mellem bygningerne. Mellem V-Huset og Porthuset finder du Prismehaven med masser af træer, små høje og gode opholdsmuligheder, og ved Bella Hus er der plads til leg på legepladsen.

Byparken i Ørestad City kan du nyde årt rundt. Det kæmpe grønne område er ikke kun beboernes naturlige ramme om årets store begivenheder, men hele Københavns park. Byparken har alle øer med hver sin aktivitet og stemning, så du har en bred vifte af muligheder for rekreation. Du kan kysse på valentinesen, spille beachvolley på Gillelejeøen eller boltre dig på rutchebaneeen. Parken er blevet til i tæt samarbejde mellem nabolagets beboere, Grundejerforeningen Ørestad City, By & Havn og Mutopia arkitekter.

AMAGER FÆLLED OG GRØNJORDSSØEN

Det store naturområde Amager Fælled og Grønjordssøen udgør en fjerdedel af Ørestads grønne områder og er et spændende udflyttingsmål. Her kan du udforske det tætte krat, de mange vådområder og de vide trampestier på Amager Fælled. På Grønjordssøens hyggelige fremskudte broer kan du iagttage søens rige fugleliv eller blot nyde afterkaffen på bænken.

KALVEBOD FÆLLED – KØBENHAVNS HEMMELIGE BAGHAVE

Ørestad vokser frem på kanten af Københavns største naturområde, Kalvebod Fælled. Her er et væld af aktiviteter. Oplev savanne, græssende køer, masser af fugleliv, islandske heste. Naturcenter Vestamagers udstillinger og besøg det hyggelige spisested Trakterstedet. Kalvebod Fælled lægger også kvadratkilometer til Københavns bedste naturlegeplads, hvor børnene kan boltre sig, og der er adgang til fiskesøer og mulighed for cykel- og hesteudlejning. Metroen kører lige til den røde låge, og det tager kun 14 minutter fra Nørreport til Vestamager Metrostation.

På Ørestads hjemmeside kan du downloade en naturguide om Ørestads naturområder og spændende flora og fauna samt få tips til aktiviteter i naturen.

DET BLÅ I DET GRØNNE

Adskillige kanaler og vandrum binder Ørestads bydele sammen. Du kan komme tæt på vandet, sejle med modelbåde eller andet fra de tre øer i City eller fra pontonerne i Nord. Ved søerne i Syd kan du tage på vand-safari, og på pladserne kan du nyde vandets rislen.

I Ørestads kanaler finder man både rødskalter, karper, guldfisk og ål. Nogle fisk er kommet til helt naturligt – f.eks. som fiskeyngel på fugle, mens andre sandsynligvis er fra beboernes akvarier.

Om vinteren sætter Ørestad Vandlaug for, at du på udvalgte steder kan skøjte på kanalerne.

ØRESTAD.DK/NATUR



LIVET I BYEN

Selvom det kun er cirka 15 år siden, at det første spadestik til Ørestad blev taget, er bydelen ved at finde sine egne ben at stå på i forhold til kultur og byliv.

PLUG N PLAY

I samarbejde med forskellige foreninger har By & Havn udviklet det 25.000 m² store aktivitets- og idrætsområde PLUG N PLAY i Ørestad Syd. Området er etableret som en midlertidig idrætspark, indtil der skal bygges permanent på arealet. Det er gratis at bruge PLUG N PLAY, hvor der er mulighed for at prøve kræfter med parkour, speed skating og dirt jump. Der er åbent for alle året og døgnet rundt.

ØRESTAD BIBLIOTEK

Ørestad Bibliotek er langt mere end blot traditionel bogudlån. Biblioteket fungerer som en kulturdynamo for området, hvor topmoderne faciliteter tilfører områdets beboere og skoleelever nye muligheder. Biblioteket samarbejder med andre kulturelle aktører i området, bl.a. Byens Bogcafé og Bibiana Danmark. Byggeriet blev officielt indviet den 7. juni 2012 og er tegnet af KHR Arkitekter.


KUNST I ØRESTAD

Skulpturer, udsmykninger og installationer. Ørestad er "født" med markante kunstværker og byder på en mangfoldighed af permanente og midlertidige kunstoplivelser på pladser og i bydelens byggerier. Seneste skud på stammen er Danmarks længste gadekunstværk langs Ørestad Boulevard.

Læs mere om kunst i Ørestad og udforsk Københavns nye bykunst med kunstguiden på orestad.dk/kunst

BEGIVENHEDER I ØRESTAD

- Ørestad Kulturdage
- Ørestad Idrætsfestival
- Ørestadsløbet
- Skt. Hans i Byparken & Vestamager
- Fastelavn i Byparken
- Juletræstænding
- Ørestad Loppemarked



BYENS ARKITEKTUR

Ørestad består af højt, tæt byggeri, som både viser sig som traditionelle lejlighedsbyggerier og mere eksperimenterende arkitektur. Mange byggerier i Ørestad har vundet priser og er blevet rost og beundret verden over.

Konkurrencen om Ørestads masterplan fandt sted i midt 90'erne, og siden er det gået stærkt med opførelse af infrastruktur og byggeri.

Et af hovedtrækkene i den overordnede strukturplan for Ørestad er at samle bebyggelserne i fire kvarterer, hvor der kan bygges forholdsvis højt og tæt. Naturen trækkes helt ind mellem bygningerne, så by og natur flettes sammen. Helhedsplanen understøtter dermed Ørestads grønne profil, bygget op omkring vand og natur. En god infrastruktur, en høj arkitektonisk kvalitet og adgang til naturen gør det attraktivt for de kommende beboere og virksomheder at placere sig i Ørestad.

Ørestads form som et serielt bybånd er funktionel. Den allange form gør, at man aldrig er langt fra metroen eller en af de to boulevarder i bydelen. Intentionen er at skabe en tæt og moderne by, der trods tætheden integrerer den omkringliggende natur i byen.

Gennem årene er der opført talrige bemærkelsesværdige bygningsværker. Blandt de meget omtalte er BIG's 8TALLET og VM Bjergtet, Henning Larsens højhus Ferring, Jean Nouvels koncerthus i DR Byen og Lundgaard og Tranbergs Tietgenkollegiet. Men også Ørestad Skole og Bibliotek af KHR og seniorboligerne af J+W i Ørestad Syd vækker opsigt.

WWW.ØRESTAD.DK/ARKITEKTUR



UDVIKLING AF ØRESTAD

I overensstemmelse med Ørestadsloven, der blev vedtaget i 1992, indledte Ørestadsselskabet (det nuværende By & Havn) udviklingen af den nye bydel med at udskrive en international arkitektkonkurrence. Arkitektkonkurrencen blev afsluttet i november 1994. I begyndelsen af 1995 var der offentlig debat om fire præmierede projekter, og på baggrund af denne debat blev det besluttet, at et forslag udarbejdet af et finsk arkitektbureau (ARKKI) skulle danne grundlag for planlægningen.

HØJ STANDARD

Udviklingen af Ørestad foregår inden for rammerne af den helhedsplan, som det finske arkitektbureau vandt konkurrencen på. Helhedsplanen lægger i overordnede træk op til en bydel med et urbane miljø og karakteristiske kanaler i samspil med den grønne fælled og det stadigt skiftende himmellys over fælleden.

I den samlede helhedsplan for Ørestad er det overordnede krav, at den skal fremstå som et moderne modstykke til Københavns gamle centrum, og at bydelen skal have en høj arkitektonisk og miljømæssig kvalitet.

INTEGRERET DEL AF KØBENHAVN

Ørestads beliggenhed og trafikale tilgængelighed gør bydelen til en integreret del af det centrale københavnske byområde og bygges med det formål at bidrage til den langsigtede byudvikling i København. I Ørestad bliver der plads til byggeri, der på grund af sin størrelse, karakter eller omfang ikke vil kunne passe ind i Københavns eksisterende kvarterer.

MILEPÆLE I UDVIKLINGEN AF ØRESTAD

INDBYGGERTAL	1995: Arkitektkonkurrencen om Ørestads helhedsplan afsluttes
1998: Ferring påbegynder tårnbygningen ved det kommende Ørestad City	
2002: Metroen åbner	
2004: Første beboere flytter ind i Karen Blixen Parken i Ørestad Nord og Field's åbner i Ørestad City	100
2005: Boligerne omkring Byparken skyder op	375
2006: DR flytter til Ørestad Nord	1739
2007: Ørestad Gymnasium åbner	3377
2009: Første indflytning i Ørestad Syd	5610
2012: Ørestad Skole og Bibliotek åbner	8000
2015: Skøjtehal åbner i Arenakvarteret	
2014: Copenhagen Arena åbner i Ørestad Syd	



BO I ØRESTAD

Ørestad er en levende bydel med sine egne fællesskaber, og indbyggertallet stiger støt år for år.

Ørestad er en blandet bydel med mange forskellige boligformer som ejerboliger, andelsboliger, plejeboliger, kollegieboliger og almene boliger. Således udgør eksempelvis almene boliger knap 20 pct. af den samlede boligmasse i Ørestad, hvilket er Københavns Kommunes målsætning for hele byen.

INSTITUTIONER

Ørestad har procentvis flere børnefamilier end resten af København, og børnepassning er derfor en naturlig del af Ørestad. I takt med at behovet for børnepassning vokser, vil flere vuggestuer og børnehaver åbne i Ørestad.

- orestad.dk/pasning
- kk.dk

SKOLER

Ørestad har i dag både en folkeskole og en friskole. Og Københavns Kommune har afsat penge til at opføre endnu en folkeskole i Ørestad Syd – beliggende i Arenakvarteret.

Ørestad Skole er udpeget til "profilskole", der skal tjene som foregangs-skole for fremtidige københavnske skoler, hvad angår blandt andet bæredygtighed og særlige læringsformer. Det prisvindende og banebrydende byggeri huser også Ørestad Bibliotek med kulturelle arrangementer og døgnåbent.

- oreestadskole.dk
- bibliotek.kk.dk/biblioteker/orestad

Den lille Ørestad Friskole i Ørestad Nord er startet af en gruppe forældre, som ønskede stor indflydelse på deres børns skolegang og med fokus på faglig udvikling og trivsel i en sund og tryk hverdag.

- orestad-friskole.dk

INDKØB

Udover et Nordens største shoppingcentre, Field's, er Ørestad godt forsynet med dagligvarebutikker. Fire supermarkeder og en velassorteret grønthandler i 8TALLET sørger for, at der aldrig er langt til daglige indkøb.

ØRESTAD AVIS

Ørestad Avis er lokalavisen for borgerne i Ørestad og alle naboområder. Avisen er gratis og er siden 2006 udkommet hver måned i Ørestad og omegn. Ørestad Avis er også en netavis, og på www.oravis.dk finder du nyheder, kommentarer og kalendere.

- oravis.dk

FORENINGER I ØRESTAD

- Ørestad Kulturforum > orestadkulturforum.dk
- Ørestad Idrætsforening > orestadid.dk
- Ørestad Stavgang > orestadstavgang.dk
- Ørestad Urbane Haver > urbanehaver.dk
- Grundejerforeningerne i Ørestad > forestad.dk
- PLUG N PLAY > plugnplay.dk

Er du interesseret i at se på bolig i Ørestad kan du holde dig opdateret om udbuddet på www.orestad.dk/boiorestad

WWW.ØRESTAD.DK/BOIORESTAD



CAFEER, SPISESTEDER, OVERNATNING OG BUTIKSLIV

Som en moderne bydel af internationalt format finder man i Ørestad fremragende spisning, overnatning og butiksliv.

SPISNING

Ørestad rummer flere muligheder for at nyde en kop kaffe, en drink eller et godt måltid – lige fra Kong Kaffe i Nord over Rambla i City til Trakterstedet på Kalvebod Fælled.

Hvad enten du er til brunch ved kanalerne, frokost ved fælleden eller middag med udsigt over København, er der garanteret noget for dig blandt Ørestads mange spisesteder.

OVERNATNING

Som knudepunkt i Øresundsregionen kan Ørestad servicere sine besøgende med tre hoteller. Hotel CABINN Metro har plads til ca. 1.400 gæster på de 710 værelser, og det bæredygtige Crowne Plaza Copenhagen Towers har 366 værelser. Bella Centerets hotel, Bella Sky Hotel, Cornwell har 814 værelser.

Danhostel Copenhagen Amager, som er et vandrehjem, ligger lige vest for Ørestad og tilbyder ligeledes gode overnatningsmuligheder i de 150 værelser.

BUTIKSLIV

Der er gode muligheder for at shoppe i Ørestad. Størst er indkøbscentret Field's, der indeholder 140 specialbutikker og 18 caféer og spisesteder.

Kodeordet er mangfoldighed i udtryk og muligheder. Og Field's kan netop i kraft af sin ideelle placering, størrelse, unikke indretning og sit udvalgte adskille sig fra andre centre i Skandinavien. Field's kommer desuden på rulle på biografsale drevet af Nordisk Film Biografaler. Biografalkomplekset rummer at åbne i foråret 2015.

ØRESTAD.DK/SPISESTEDER

ØRESTAD.DK/INDKØB

FAKTA, GODE RÅD OG PRAKTISK INFORMATION

FÆRDEL I NATUREN

Ruterne på Amager Fælled og Kalvebod Fælled er delvis trampestier, og derfor kan årstiden og planterernes vækst påvirke passagen. Det anbefales, at cyklister, gangbesværede og gløende med børnevogn følger grusstierne. Husk at tage hensyn til hinanden, når I færdes i naturen, så det er trygt og sikkert at mødes på stierne. Hold hunden i snor, sæt farten ned på cyklen osv.

LEJ CYKLER ELLER RULLESKØJTER

Lej en cykel eller et par rulleskøjter ved Naturcenter Vestamager og følg cykelruten i Ørestad og på Kalvebod Fælled.

naturcentervestamager.dk

FODRING AF FUGLE

Lad være med at fodre fugle med brød. Fuglene har ikke godt af brødet, og det giver dem ikke nogen næring. Ikke-spist brød og fugleekskrementer fremkalder opbløsning af alger i kanalerne, som bl.a. medfører lugtgener. Og efterladt brød på land tiltrækker rotter.

orestad.dk/natur

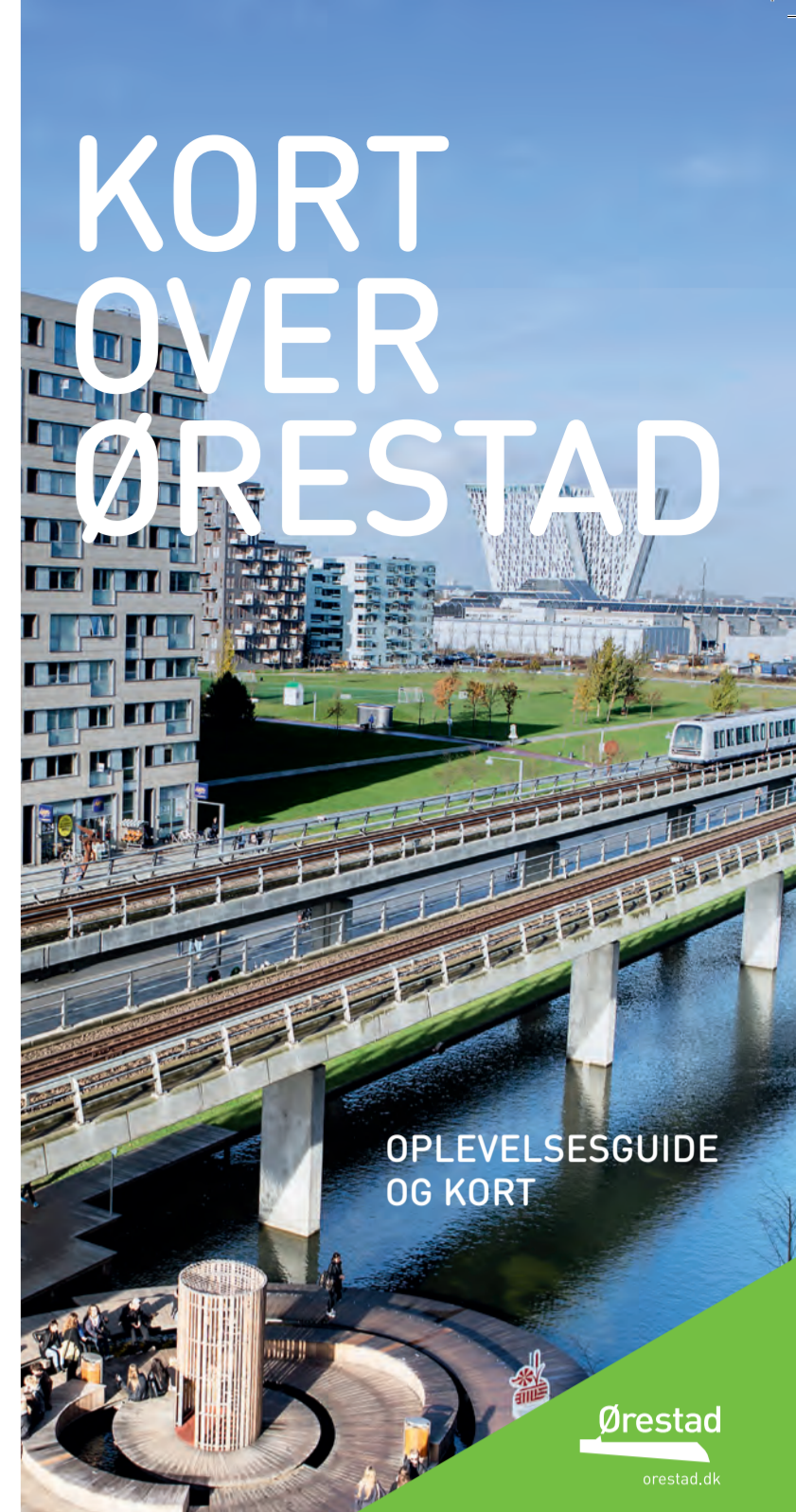
HUNDE ER VELKOMNE – MEN HUSK...

- Hunde skal være i snor. Vis hensyn til andre.
- Vis også hensyn til de mange dyr, der bor og yngler på fællederne
- Din hund skal bære Halsbånd med navneskilt
- Husk at samle efterlændskaber og op smid posen i en skratdespand

RIDNING

Benyt ridestierne på Amager Fælled. På Kalvebod Fælled må der rides på asfalterede og stenbelagte stier. Man skal medbringe gyldigt ridetegn. Frederiksens Isheste ved Naturcenter Vestamager tilbyder ridning for alle.

- frederiksens-iheste.dk
- skovognatur.dk



KORT OVER ØRESTAD

OPLEVELSESGUIDE OG KORT



FOLD ØRESTAD UD

Tag denne guide i hånden, når du besøger Ørestad. Den hjælper dig med at finde rundt og giver dig overblik over Københavns mest moderne bydel. Kortet giver desuden forskellige forslag til gå- og cykelture. Turene kan selvfølgelig kombineres, så du oplever flere dele af Ørestad og de naturområder, som omkranser bydelen.

OPGRADER DIN KØBENHAVNERVIDEN TIL 2.0

Byens udvikling opleves bedst ude i byen. Oplev Københavns nye bydele på guidede ture med By & Havn. Få indblik i byudviklingen og se prisbelønnet arkitekten i Ørestad, havnemiljøerne i Nordhavnen og kanalbyen på Sluseholmen > orestad.dk/besog

WWW.ØRESTAD.DK

UDVIKLINGSSELSKABET BY & HAVN

By & Havn udvikler Københavns nye bydele bl.a. i Ørestad og i Nordhavnen. Vores vision er at udvikle moderne, levende bydele med attraktive boliger og arbejdspladser i København. Bydele, som tiltrækker national og international opmærksomhed og besøg. Samtidig står vi for driften af Københavns Havn. Den erhvervsrettede havneeffort varetages via datterselskabet Copenhagen Malmø Port.

BY&HAVN

TRANSPORT



METRO OG REGIONALT OG

Seks Metrostationer ligger i Ørestad; Islands Brygge, DR Byen, Sundby, Bella Center, Ørestad og Vestamager.

Metroen kører hele døgnet alle ugens syv dage. Øresundstoget standser på Ørestad Station. Ørestad Station har 8.000 daglige passagerer og er Danmarks 2. største station.

- orestad.dk/transport
- m.dk
- dsb.dk

BUS

Islands Brygge St.	12	33	77	178
DR Byen St.	33	35		
Bella Center St.	30	2A	260S	
Ørestad St.	33	500S		
Vestamager St.	33			

- rejsplanen.dk
- movia.dk



BIL OG PARKERING

Du kommer til Ørestad f.eks. via Ørestads Boulevard, Vejlands Allé eller Øresunds motorvej E20 (fra- og tilkørsel nr. 19). Bemærk parkeringspladserne, som er angivet på kortet. Der er opstillet betalingsautomater.

Taksterne er angivet på betalingsautomaten.

Parkering i Ørestad foregår som udgangspunkt i p-huse og andre p-anlæg. I takt med at nye beboere og virksomheder flytter til Ørestad, bygger By & Havn nye parkeringsfaciliteter i Ørestad City og Ørestad Syd. Det er gratis at parkere den første halve time på alle parkeringspladser i City og Syd, og du kan desuden parkere i kort tid i de afmærkede parkeringsbåse langs visse veje. Beboere og erhvervsdrivende kan købe parkeringslicens.


LÆS MERE PÅ ORESTAD.DK/PARKERING



NATUR OG FRITIDS AKTIVITETER



GRØNJORDSSØEN Her er forskellige vandstande, tuer af siv samt en udbrødt rørsump. Iagttag Grønjordssøens rige fugleliv fra fugleskøjlet på den 100 meter lange bro, der går igennem rørsumpen. Grønjordssøen er det vigtigste fugleområde på Amager Fælled, og mange arter af vand- og sumplugtige yngler her. Download naturguiden på orestad.dk/natur



HJERTESTI Amager Fælled har sin helt egen "HjerTESTI". HjerTEforeningens lokalkomité Ørestad/Vestamager og Foreningen Ørestad Stavgang står bag initiativet. Sien slanger sig gennem den frede Amager Fælled og fungerer lige godt, hvad enten man er til stavgang eller bare en dejlig naturoplevelse til fods orestadstavgang.dk



ØRESTAD CITY BYPARK Ørestad Citys grønne hjerte, byparken, er Ørestad Citys centrale mødested – både til hverdag, og når bydelen holder fest. Byparken er på størrelse med Ørstedsparken i København City – 180 meter bred og 450 meter lang.



ROYAL GOLF Københavns første golfklub, Royal Golf Club, ligger nær Ørestad City og Bella Center. 9-hullers pay n play bane – City Golf Copenhagen, filduomatisk driving range, Backtee tjubulk mm. Alle er velkomne, om du er nybegynder eller øvet golfspiller. Restauranten og medefaciliteter i klubhuset er åbne for alle, og du kan nyde naturen omkring golfbanen på de afmærkede stier royalgolf.dk citygolf.dk



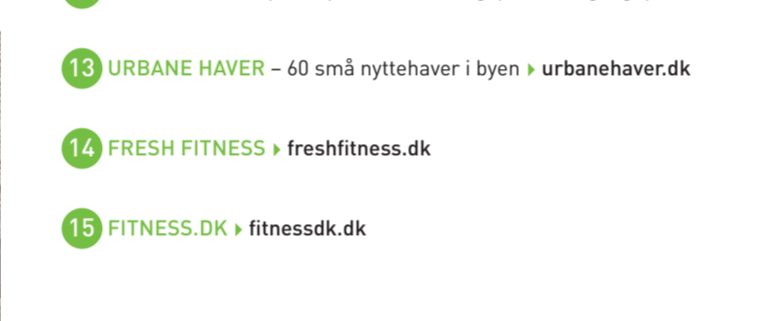
NATURPARK AMAGER Ørestad omgives af Amager Fælled og Kalvebod Fælled. Det er helt unikt at se så store naturværdier så tæt ved en storby, som det er tilfældet på Amager. Og netop Amagers natur-områder bliver nu forenet under navnet Naturpark Amager, der bliver blandt verdens største storbyparker. Læs mere om udviklingen af Naturpark Amager orestad.dk/naturpark



FIELD'S Indkøbs- og oplevelsescenteret Field's er et af de største af sin slags i Skandinavien. Her er tæks, legetand for børn, 18 restauranter og caféer samt et af Danmarks største fitnesscentre. Om sommeren kan du nyde det gode vejr på en stor tagterasse med "græsplæne", kæmpeskak og petanquebane field.dk



NATURCENTER VESTAMAGER Ti minutters gang fra Vestamager Metrostation finder du Naturcenter Vestamager. Naturcenteret giver inspiration til at opleve Naturpark Amagers mangfoldighed. Se kort over Kalvebod Fælled yderst til højre på dette kort orestad.dk/kalvebod naturcentervestamager.dk



KUNST

HEIN HEINSENS "DEN STORE UDVÆKSLER" Hein Heinsen står bag den 7,5 meter høje bronzeskulptur, som er placeret på pladsen i Ørestad Syd. To spiraler er viklet ind i hinanden. Den ene spiral henviser til Vor Frelsers kirkefærns spiral vendt på hovedet. Den anden består af former og figurer, man kun svagt kan genkende.



PLUG N' PLAY Det 25.000 m² store PLUG N' PLAY område i Ørestad Syd ved Vestamager Metrostation er Københavns midlertidige urbane aktivitets- og idrætssområde. Her er der rig mulighed for at dyrke en bred vifte af fritidsaktiviteter: parkour, dirtjumpy, rulleskøjter, speedskating, beachvolley, volleyball, tennis, street basket, fodbold, urbane haver og meget mere. Men der er også plads til afslapning, hygge og grill. plugnplay.dk



HYURO: "IN/BETWEEN" Det 271 meter lange værk på hegned ind mod Bella Center er det længste gadekunstværk i Danmark. Den spanske gadekunstner Hyuros spinkle streg og sort/hvide-univers har gjort hende til en anerkendt kunstner i street art-miljøet. Værket i Ørestad er også holdt i sort/hvid og forestiller en kronhjort, der bevæger sig gennem en mark skoven over murens fulde længde.



KLAP EN KO Man behøver ikke tage på landet for at klappe en ko. Hvert år i maj udsætter By & Havn Aberdeen Angus kvæg i Ørestads naturområde tæt på Sundby Metrostation. Dyrerne er med til at holde krattet nede, hvilket giver lys og plads til de sjældne planter. Gå ind til køerne via klappelærerne og stenterne orestad.dk/natur



BJØRN NØRGAARDS "KÆRLIGHEDSØEN" Bjørn Nørgaards kunstværk står ved Vejlunds Allé og Ørestads Boulevard. Kunstværket består af en pavillon, som er placeret på en ø i det fremtidige vandområde. Besøgende kommer til den via en smal bro, og midt på den er der en lille sø. Her står en høj granitstøtte, og fra toppen af den risler vand ned over sølvens former. I pavillonen kan man slappe af, spise medbragt mad og nyde solen.



ISLANDSKE HESTE Oplev Vestamager fra hestery, Frederiksens Isheste tilbyder ridning for alle, der kunne tænke sig at ride på islandske heste eller små shetlandsponyer. Frederiksens Isheste finder du lidt syd for Naturcenter Vestamager på Kanalvej frederiksens-iheste.dk



PER KIRKEBYS MURSTENSKULTUR Per Kirkebys kunstværk står mellem naturområdet Amager Fælled og Ørestad Nord. Kommer man fra fælleden, får man et varsel om byen. Ser man derimod skulpturen fra DR Byen Metrostation, kan man opleve naturområdet gennem skulpturens vindueshuller.



SUNDHEDSPØRET Sundhedspøret er en afmærket rute i naturen, hvor man helt enkelt kan teste sin kondition på en præcist opmålt rute på 1,44 km. Man tester sin kondition ved at gå eller løbe ruten, så hurtigt man kan - og tage tid på det. Bagefter kan man aflæse sit konditid direkte i naturen på en tavle ved målstregen.



PER KIRKEBYS MURSTENSKULTUR Per Kirkebys kunstværk står mellem naturområdet Amager Fælled og Ørestad Nord. Kommer man fra fælleden, får man et varsel om byen. Ser man derimod skulpturen fra DR Byen Metrostation, kan man opleve naturområdet gennem skulpturens vindueshuller.

20 HIMMELHØJ – landskabskunst i stort format, der sætter fantasien fri

21 ITU INTERAKTIVE LIGHT WALLS – digitale lyspaneler i ITUs imponerende atrium

22 BJERGET – Verdens største billede samt portugisisk street art

Se den fulde guide til Ørestads kunst på orestad.dk/kunst

ARKITEKTUR



SØNDRE CAMPUS + UNIVERSITETSTORVET Københavns Universitet samler humaniora, teologi, datalogi og jura i et stort campus-område. Søndre Campus, som ligger i Ørestad Nord. Det Humanistiske Fakultet har til huse i bygningerne, der er tegnet af KHR Arkitekter. De øvrige fakulteter flytter i 2014 ind i det ombyggede KUA. Det er arkitektgruppen Arkitema, som har udarbejdet projektforslaget til forvaltningen af det gamle KUA hum.ku.dk



VM BJERGET Som en schweizisk bjergby ligger gårdrådhuse og udbygningen på det kæmpestore parkeringshus, der udgør VM Bjerget. Det urtraditionelle boligbyggeri har vundet adskillige priser og er tegnet af tegnestuen BIG vmbjerged.dk



COPENHAGEN TOWERS Copenhagen Towers har 25 etager og er 80 meter høj. Arkitekterne er det danske arkitektfirma DISSING+WEITLING og de verdenskendte arkitekter Foster+Partners. Det firetårnede hotel, Crowne Plaza Copenhagen Towers, har bl.a. til huse i bygherrens. Fuldt udstyret vil komplet indeholde en bred vifte af virksomheder, restauranter, konferencfaciliteter og butikker. copenhagentowers.dk cpcopenhagen.dk



BIKUBEN KOLLEGIET Arkitekterne A.A.R.T. har tegnet kollegiet, der skaber nye samværsværelser for ca. 120 beboere ved at placere fælles-faciliteter forskudt på forskellige etager orienteret mod den indre lysgård, mens de private rum orienterer sig udadtil mod byen. bikubenkollegiet.dk



VM HUSENE I samarbejde med JDS arkitekter står BIG ligeledes bag nabobyggeriet VM Husene. De to huse rummer ca. 212 andels- og ejerboliger og en vuggestue. Husene, der er udført i glas, stål og beton, har 74 forskellige lejlighedstyper, og beboerne kan efter eget valg tilpasse boligen til deres skiftende behov vmhusene.dk



KAB PLEJEBOLIGER Boligselskabet KAB har opført 114 plejeboliger i Ørestad Syd tæt ved både Vestamager Metrostation og Kalvebod Fælled. Projektet er tegnet af J+W Arkitekter med inspiration i en traditionel landsby med gader og torve.



TIETGENKOLLEGIET Tietgenkollegiets cirkeindrettede træbelagte bygning er skabt med inspiration fra det kinesiske Hakka-folks Tulou-boligselskaber, hvor bebyggelsen som et borgværk lukker sig om sig selv, mens livet ledes inden for borgens mure. Kollegiet rummer 400 beboere og er tegnet af Lundgaard og Tranberg tietgenkollegiet.dk



ØRESTAD SKOLE Inspirationen til Ørestads første folkeskole kommer fra den italienske bjerglandsby Barga i Toscana. De otte etager er udført som gaderforløb med en variation af tætte gyder, pladser med udsigt over omgivelserne og små stille rum. Med et mylder af karnapper og kviste, balkoner og hængende haver får bygningsens ydre et frodigt udtryk, der gør den genkendelig som Ørestad Citys nye sociale og kulturelle samlingspunkt. KHR Arkitekter har skabt rammerne for folkeskolen. orestad.dk/skoler



STÆVNE Vilhelm Lauritzen tegnstue har tegnet den karakteristiske bygning, der slutter København af ud mod Kalvebod Fælled. I boligkomplekset bor Ørestad Syds første beboere. 1. etage består af 111 ejerlejligheder og 2. etage af 49 stiftede familieboliger. stavnen.dk lejerbo.dk



ITU Henning Larsen Architects har tegnet ITU-Universitetet. Gå indene døre og stå i det 25 meter høje atrium, hvor det fantastiske lysindfald og de svævende grupper og møderum med vægge i glas og TV-skærme kan opleves. ITU-Universitetet har plads til 3.000 studerende og rummer undervisningslokaler, auditorier, forskerkontorer, multimedielab og studentercafé samt kantine orestad.dk/universitetet itu.dk



ØRESTAD GYMNASIUM Med sine 1.050 studerende er gymnasiet med til at gøre Ørestad City til et levende bykvarter. I den urtraditionelle bygnings store atrium, der snor sig gennem gymnasiet som et snehul, kan de studerende hele tiden se andre elever og lærere i gang med undervisningen, der i øvrigt foregår 100 procent digitalt. Gymnasiet er tegnet af arkitektfirmaet 3XN orestadgym.dk



BTALLET Endnu en gang har arkitekt Bjarke Ingels tegnet et spektakulært hus til Ørestad. BTALLET rummer både erhvervslokaler, rækkohuse, lejligheder med altaner og penhuslejligheder med tagterrasser. Alt sammen bygget ovenpå hinanden i en kæmpe sløjferom, der sikrer alle boligformer det bedste lysindfald. BTALLET blev ved World Architecture Festival 2011 kåret til verdens bedste boligbyggeri orestad.dk



DR BYEN Medie- og Kulturhuset er hjemsted for Danmarks største medievirksomhed. Koncerthuset med den karakteristiske koboltblå ydre skærm, hvorpå forskellige billeder og kunstværker kan projiceres op om aftenen, er tegnet af den franske arkitekt Jean Nouvel. Kom på rundvisning i DR Byen som gruppe eller enkeltperson dr.dk/rundvisning



MODEL AF ØRESTAD I CABINN Læg vejen forbi Hotel CABINN Metro og se den syv meter lange model af Ørestad. Modellen giver et godt overblik over hele Ørestad, og du kan studere alle detaljerne nærmere. Hotel CABINN Metro, som er tegnet af Daniel Libeskind, har åbnet hele døgnet, og modellen står til højre for foyeren.



37 MIKADO HOUSE AF ARKITEMA mikadohouse.dk

38 WINGHOUSE AF HENNING LARSEN ARCHITECTS winghouse.dk

39 BELLA SKY COMWELL AF 3XN bellaskycomwell.dk

40 RAMBOLL AF DISSING+WEITLING ramboll.dk

41 FERRING + NEROPORT AF HENNING LARSEN ARCHITECTS ferring.dk

42 KLP AF DISSING+WEITLING klp-egendomme.dk

43 METROPOLEN AF C.F. MØLLER kontorhusmedbutikkeri.stuen

44 KONG KAFFE – kaffe & let anretning

45 HABENGUT – kaffe, el & vinbar

46 SUND BID – grøn fast food

47 RAMBLA – tapas & family-style-dining

48 RASOI – "kækken på indisk"

49 FIELD'S – 18 caféer og restauranter for enhver smag

50 STEFFENS KØKKEN TAKEAWAY – passioneret madsted

51 CAFÉ BTALLET – verdensarkitektur og uendelig udsigt

SPISNING OG OVERNATNING

Der er god mulighed for nattesov i Ørestad med over 2000 værelser fordelt på tre hoteller og et hostel.

Der er spisesteder for enhver pengepung i bydelen, og nye steder åbner hele tiden. Nedenfor er et oversigt over spisesteder og overnatning. Den senest opdaterede oversigt findes altid på orestad.dk/spisesteder

ØRESTAD.DK/SPISESTEDER

- 44 KONG KAFFE – kaffe & let anretning
- 45 HABENGUT – kaffe, el & vinbar
- 46 SUND BID – grøn fast food
- 47 RAMBLA – tapas & family-style-dining
- 48 RASOI – "kækken på indisk"
- 49 FIELD'S – 18 caféer og restauranter for enhver smag
- 50 STEFFENS KØKKEN TAKEAWAY – passioneret madsted
- 51 CAFÉ BTALLET – verdensarkitektur og uendelig udsigt
- 52 TRAKTORSTEDET – ærlig mad midt i naturen
- 53 CABINN – 710 værelser til enhver økonomi
- 54 CROWNE PLAZA – 366 værelser samt brasserie Storm
- 55 BELLA SKY – 814 værelser m restaurant og sky bar
- 56 DANHOSTEL COPENHAGEN AMAGER



DATO: December 2013. DPLAG: 20.000 stk. FOTO: Peter Sørensen, Ole Ziegler, Søren Hytling, Ole Malling, René Strandbygaard, Claus Bjørn Larsen, KHR Arkitekter, Skulpturinden, Mikal Schiøtz, Frans Ørskov, Torben Jensen/CABINN, Konstruktiv, Teit Hornbæk, Ty Ganga, Frederik Jensen, Field's, By & Havn. DESIGN: LOOP ASSOCIATES.